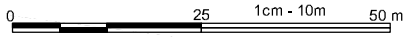




# MIJSCOWY PLAN ZAGOSPODAROWANIA PRZESTRZENNEGO DLA TERENÓW POŁOŻONYCH W SĄSIĘDZTWIE DROGI GMINNEJ NR 041812C I DROGI WOJEWÓDZKIEJ NR 534 ORAZ DROGI GMINNEJ NR 041809C, OBRĘB RADZYŃ CHEŁMIŃSKI, MIASTO RADZYŃ CHEŁMIŃSKI

Załącznik nr 1 do Uchwały nr .....  
Rady Miejskiej Radzyna Chełmińskiego z dnia .....



SKALA 1:1000

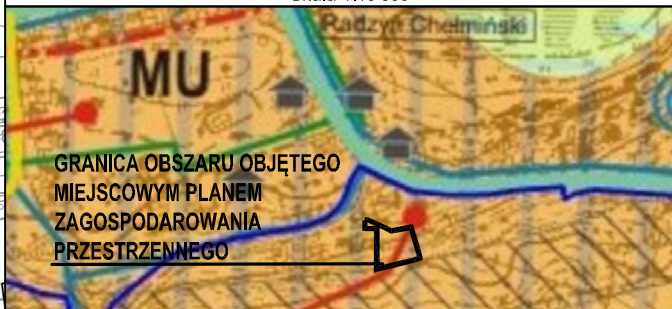
Powierzchnia obszaru objętego opracowaniem - ok. 0,26 ha

## OZNACZENIA GRAFICZNE O CHARAKTERZE OBOWIĄZUJĄCYM

- GRANICA OBSZARU OBJĘTEGO MIJSCOWYM PLANEM ZAGOSPODAROWANIA PRZESTRZENNEGO
- LINIA ROZGRANICZAJĄCA TERENY O RÓŻNYM PRZEZNACZENIU LUB RÓŻNYCH ZASADACH ZAGOSPODAROWANIA
- 1.1MN-U** - OZNACZENIE TERENU WYDZIELONEGO LINIAMI ROZGRANICZAJĄCYMI
- PRZEZNACZENIE TERENU
- TEREN ZABUDOWY MIESZKANIOWEJ JEDNORODZINNEJ LUB USŁUG

Uwaga: Oznaczenia występujące na rysunku obowiązują wyłącznie w granicach opracowania miejscowego planu zagospodarowania przestrzennego

Wyrys ze Studium Uwarunkowań i Kierunków Zagospodarowania  
Przestrzennego Gminy Radzyń Chełmiński  
Skala 1:10 000



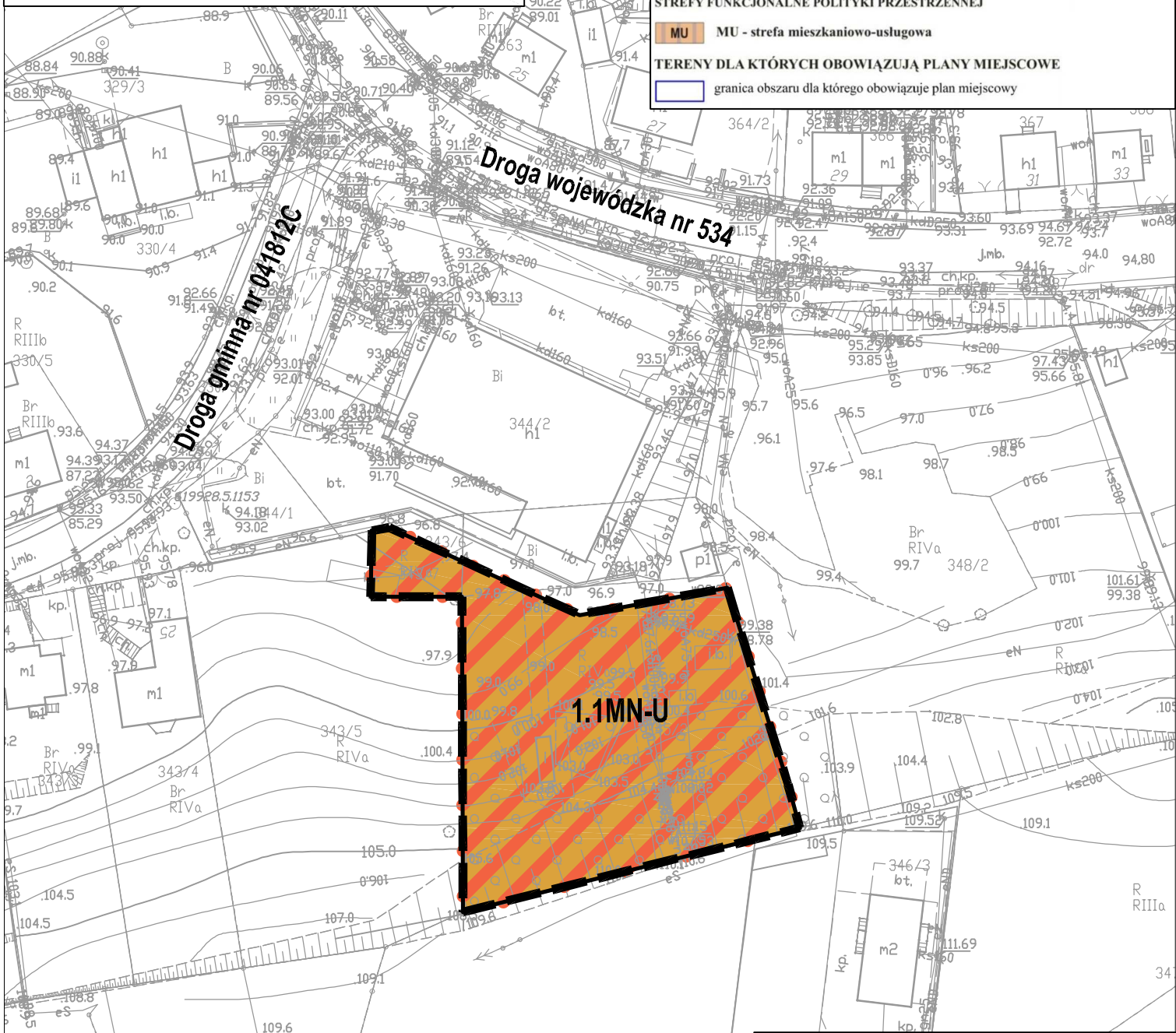
**GRANICA OBSZARU OBJĘTEGO MIJSCOWYM PLANEM ZAGOSPODAROWANIA PRZESTRZENNEGO**

KIERUNKI ROZWOJU STRUKTURY PRZESTRZENNEJ GMINY I PRZEZNACZENIE TERENÓW STREFY FUNKCJONALNE POLITYKI PRZESTRZENNEJ

MU - strefa mieszkaniowo-usługowa

TERENY DLA KTÓRYCH OBOWIĄZUJĄ PLANY MIEJSCOWE

granica obszaru dla którego obowiązuje plan miejscowy



KOPIA MAPY ZASADNICZEJ	4
OŚRODEK GEODEZYJNY:	POWIATOWY OŚRODEK DOKUMENTACJI GEODEZYJNEJ I KARTOGRAFICZNEJ W GRUDZIĄDZU
DATA:	24 KWIEŹNIA 2023 R.
LICENCJA NR:	6642.590.2023_0406_CL1
UKŁAD WSPÓLRZĘDNYCH:	2000/6

ORGAN SPORZĄDZAJĄCY	BURMISTRZ MIASTA I GMINY RADZYŃ CHEŁMIŃSKI
JEDNOSTKA PROJEKTOWA	<b>BIURO</b> ARTUR SKŁADANEK <b>URBANISTYCZNE</b> ul. Chełmińska 103R, 86-300 Gniezno tel. 605254424
PROJEKTANT ASYSTENT PROJEKTANTA	mgr Artur Składanek inż. Marta Szydłowska
DATA:	listopad 2023 r.