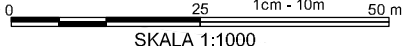




MIEJSCOWY PLAN ZAGOSPODAROWANIA PRZESTRZENNEGO DLA TERENÓW POŁOŻONYCH W SĄSIEDZTWIE DROGI GMINNEJ NR 041812C I DROGI WOJEWÓDZKIEJ NR 534 ORAZ DROGI GMINNEJ NR 041809C, OBRĘB RADZYŃ CHEŁMIŃSKI, MIASTO RADZYŃ CHEŁMIŃSKI



Załącznik nr 3 do Uchwały nr
Rady Miejskiej Radzyń Chełmiński z dnia



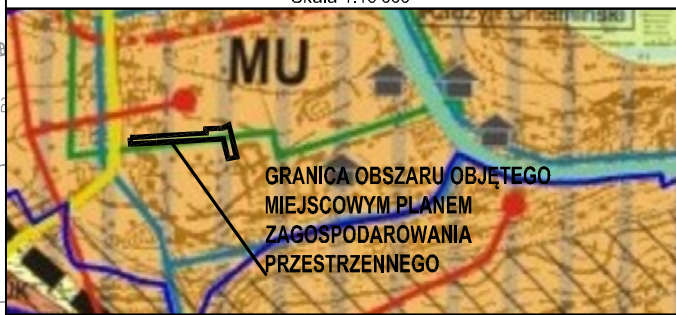
SKALA 1:1000

Powierzchnia obszaru objętego opracowaniem - ok. 0,17 ha

- OZNACZENIA GRAFICZNE O CHARAKTERZE OBOWIĄZUJĄCYM**
- GRANICA OBSZARU OBJĘTEGO MIEJSCOWYM PLANEM ZAGOSPODAROWANIA PRZESTRZENNEGO
 - LINIA ROZGRANICZAJĄCA TERENY O RÓŻNYM PRZEZNACZENIU LUB RÓŻNYCH ZASADACH ZAGOSPODAROWANIA
 - 3.1KO** - OZNACZENIE TERENU WYDZIELONEGO LINIAMI ROZGRANICZAJĄCYMI
- PRZEZNACZENIE TERENÓW**
- KDL** - TEREN DROGI LOKALNEJ
 - KO** - TEREN OBSŁUGI KOMUNIKACJI
 - ZP** - TEREN ZIELENI URZĄDZONEJ

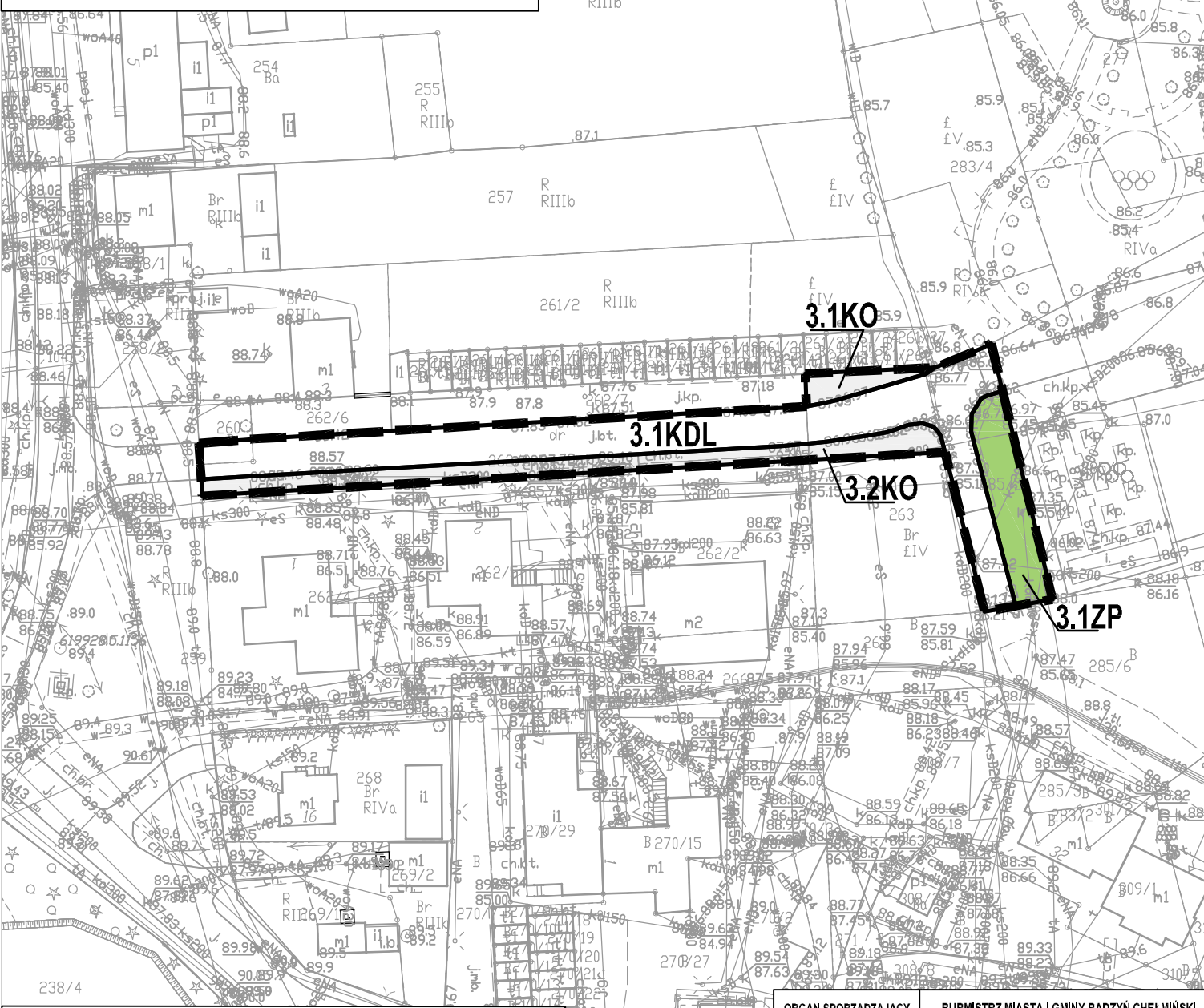
Uwaga: Oznaczenia występujące na rysunku obowiązują wyłącznie w granicach opracowania planu miejscowego

Wyrys ze Studium Uwarunkowań i Kierunków Zagospodarowania Przemysłowego Gminy Radzyń Chełmiński
Skala 1:10 000



KIERUNKI ROZWOJU STRUKTURY PRZESTRZENNEJ GMINY I PRZEZNACZENIE TERENÓW STREFY FUNKCJONALNE POLITYKI PRZESTRZENNEJ

MU MU - strefa mieszkaniowo-usługowa



| | |
|------------------------|---|
| KOPIA MAPY ZASADNICZEJ | |
| OŚRODEK GEODEZYJNY: | POWIATOWY OŚRODEK DOKUMENTACJI GEODEZYJNEJ I KARTOGRAFICZNEJ W GRUDZIĄDZU |
| DATA: | 24 KWIEŃCIA 2023 R. |
| LICENCJA NR: | 6642.580.2023_0406_CL1 |
| UKŁAD WSPÓLRZĘDNYCH: | 2000/6 |

| | |
|----------------------|--|
| ORGAN SPORZĄDZAJĄCY | BURMISTRZ MIASTA I GMINY RADZYŃ CHEŁMIŃSKI |
| JEDNOSTKA PROJEKTOWA | BIURO ARTUR SKŁADANEK URBANISTYCZNE |
| PROJEKTANT | mgr Artur Składanek |
| ASYSTENT PROJEKTANTA | inż. Marta Szydłowska |
| DATA: | listopad 2023 r. |