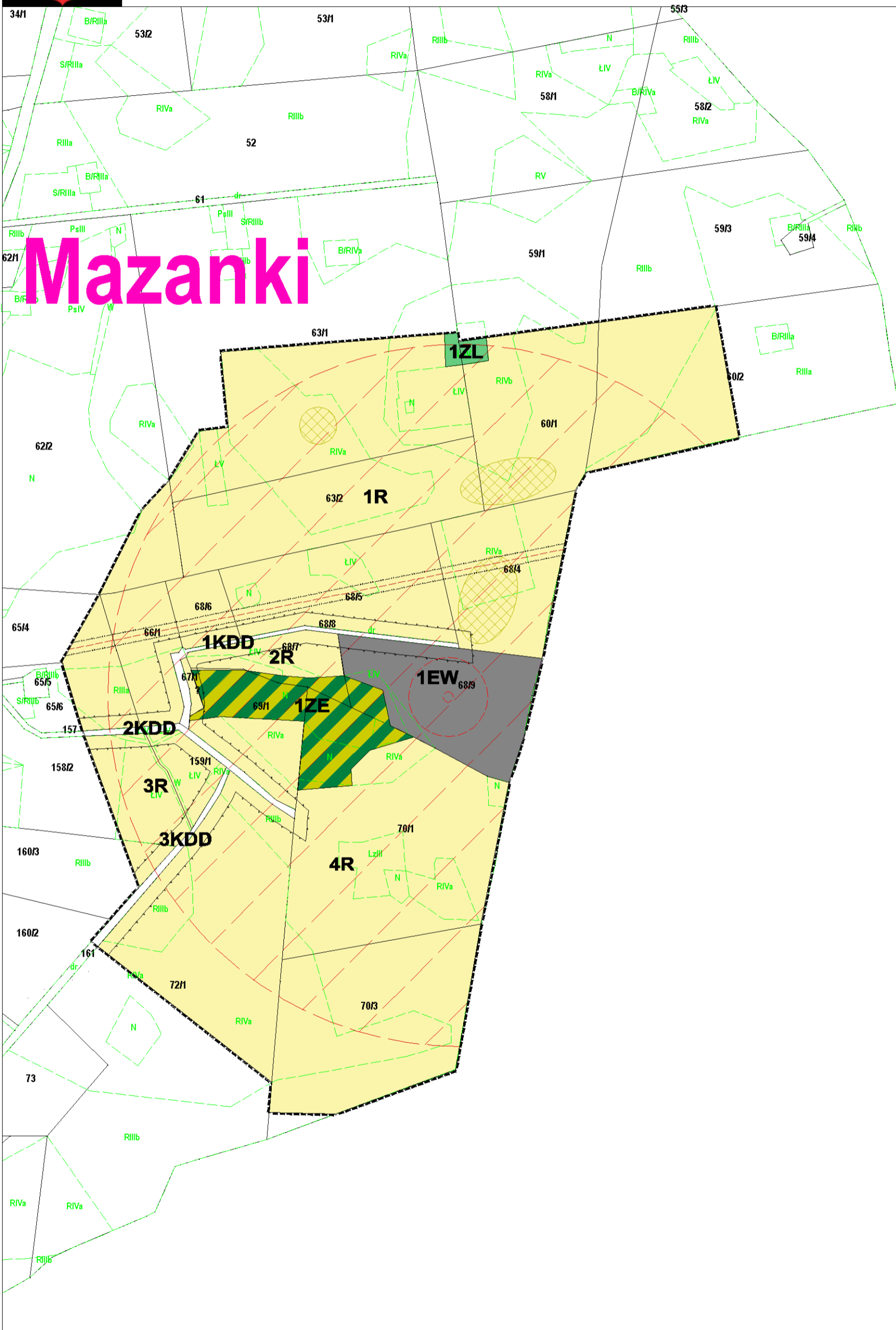




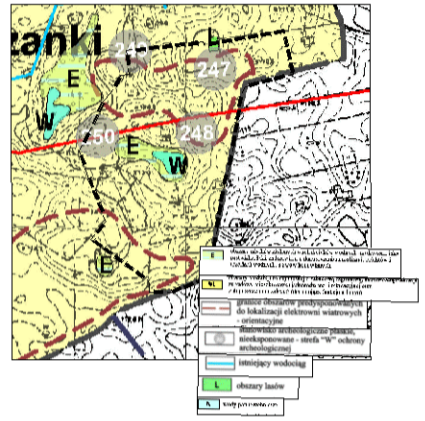
MIEJSCOWY PLAN ZAGOSPODAROWANIA PRZESTRZENNEGO TERENU POŁOŻONEGO W REJONIE MIEJSCOWOŚCI MAZANKI W GMINIE RADZYŃ CHEŁMIŃSKI

ZAŁĄCZNIK NR 1 DO UCHWAŁY NR.....RADY MIEJSKIEJ RADZYŃ CHEŁMIŃSKIEGO Z DNIA2012 R.




ORGAN SPORZADZAJĄCY PLAN:
BURMISTRZ MIASTA I GMINY
RADZYŃ CHEŁMIŃSKI

WYRYS ZE STUDIUM UWARUNKOWAŃ I
KIERUNKÓW ZAGOSPODAROWANIA
GMINY RADZYŃ CHEŁMIŃSKI



SKALA 1:2000



LEGENDA

SYMBOL	OPIS
R	Tereny rolnicze
ZL	Teren lasu
KDD	Tereny publicznych dróg dojazdowych
ZE	Teren zieleni ekologicznej
EW	Teren elektrowni wiatrowej
△	Maksymalne nieprzekraczalne linie zabudowy
---	Granica obszaru opracowaniem
---	Linie rozgraniczające tereny o różnym przeznaczeniu lub różnych zasadach zagospodarowania
○	Strefa oddziaływania elektrowni wiatrowych z zakazem lokalizacji zabudowy przeznaczony na stały pobyt ludzi
○	Stanowiska archeologiczne nie eksponowane w terenie objęte strefą ochrony konserwatorskiej
Oznaczenia informacyjne	
○	Orientacyjna lokalizacja elektrowni wiatrowej
---	Sieć energetyczna SN wraz ze strefą ograniczonego użytkowania